




**Erfassung und Prüfung potenzieller Wohnbauflächen in der Gemeinde Drei Gleichen - OT Seebergen**

**Zeichenerklärung**

-  Erfassung der für eine Abrundung in Frage kommenden Flächen
-  Leerstand
-  Darstellung geplanter Entwicklungsflächen:  
A - "Pferdingsleber Weg"  
B - "Wandersleber Straße"  
C - "Wechmarer Straße"

# planungsgruppe 91

Ingenieurgesellschaft  
Landschaftsarchitekten | Stadtplaner | Architekten  
www.Planungsgruppe91.de info@Planungsgruppe91.de

datum  
Juni 2022

maßstab  
unmaßstäblich

projekt

Flächennutzungsplan der Gemeinde Drei Gleichen  
Darstellung von Baulücken und potenziellen Wohnbauflächen im OT Seebergen