






Erfassung und Prüfung potenzieller Wohnbauflächen in der Gemeinde Drei Gleichen - OT Mühlberg

Zeichenerklärung

-  Erfassung der für eine Abrundung in Frage kommenden Flächen
-  Erfassung der Baulücken
-  Darstellung geplanter Entwicklungsflächen:
A - "Johann-Sebastian-Bach-Straße"
B - Fläche für die Ansiedlung einer Pflegeeinrichtung

planungsgruppe 91

Ingenieurgesellschaft
Landschaftsarchitekten | Stadtplaner | Architekten
www.Planungsgruppe91.de info@Planungsgruppe91.de

datum
Juni 2022

maßstab
1 : 5.000

projekt

Flächennutzungsplan der Gemeinde Drei Gleichen
Darstellung von Baulücken und potenziellen Wohnbauflächen im OT Mühlberg