







### Erfassung und Prüfung potenzieller Wohnbauflächen in der Gemeinde Drei Gleichen - OT Grabsleben

#### Zeichenerklärung

-  Erfassung der für eine Abrundung in Frage kommenden Flächen
-  Erfassung der Baulücken
-  bereits aktivierte Flächenpotenziale
-  Darstellung potenzieller Wohnbauflächen: "Ichtershäuser Straße"

### Beiplan 3.4

## planungsgruppe 91

Ingenieurgesellschaft  
Landschaftsarchitekten | Stadtplaner | Architekten  
www.Planungsgruppe91.de info@Planungsgruppe91.de

datum  
Mai 2021

maßstab  
1 : 5.000

#### projekt

### Flächennutzungsplan der Gemeinde Drei Gleichen

Darstellung von Baulücken und potenziellen Wohnbauflächen im OT Grabsleben