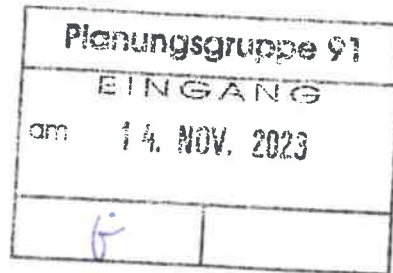


Thüringer Landesamt für Umwelt, Bergbau und Naturschutz
(Behördenzentrale) Göschwitzer Straße 41, 07745 Jena

Planungsgruppe 91
Jägerstraße 7
99867 Gotha



Ihr Zeichen:

Ihre Nachricht vom:
16. Oktober 2023

Unser Zeichen:
(bitte bei Antwort angeben)
5070-82-3447/1931-1-
122149/2023

Jena
7. November 2023

Gebündelte Gesamtstellungnahme zum Vorentwurf des Bebauungsplanes „Am Finkenflug“ der Gemeinde Schwabhausen, Landkreis Gotha

- Beteiligung der Träger öffentlicher Belange gemäß § 4 BauGB
und ThürStAnz Nr. 34/2005, S. 1538-1548 -

Sehr geehrte Damen und Herren,

nach Prüfung der eingereichten Unterlagen zu o. g. Vorhaben hinsichtlich
der vom Thüringer Landesamt für Umwelt, Bergbau und Naturschutz
(TLUBN) zu vertretenden öffentlichen Belange

- des Naturschutzes und der Landschaftspflege (Abteilung 3),
- der Wasserwirtschaft (Abteilung 4),
- des wasserrechtlichen Vollzuges (Abteilung 5),
- des Immissionsschutzes und der Abfallwirtschaft (Abteilung 6),
- der Immissionsüberwachung und der abfallrechtlichen Überwachung (Abteilung 7),
- des Geologischen Landesdienstes und des Bergbaus (Abteilung 8)

übergebe ich Ihnen in der Anlage die gebündelte Stellungnahme des
TLUBN.

Mit freundlichen Grüßen
Im Auftrag

 **familienfreundlicher**
  Arbeitgeber
  2022
prüfen, bewerten, auszeichnen
| Bertelsmann Stiftung

Thüringer Landesamt für Umwelt,
Bergbau und Naturschutz (TLUBN)
Göschwitzer Straße 41
07745 Jena

Post-toeb@tlubn.thueringen.de
www.tlubn.thueringen.de
USt.-ID: 812070140

Umfangreiche Informationen zu Themen wie Geologie, Bodenkunde, Seismologie, Naturschutz, Hydrologie, Hochwassermanagement, Gewässerschutz, Luft, Lärm und unzerschnittenen verkehrsarmen Räumen finden Sie im Kartendienst des TLUBN (www.tlubn.thueringen.de/kartendienst). Für eine schnellere und effizientere Bearbeitung Ihrer Anträge wird um die Bereitstellung von GIS-Daten im Shape-Format gebeten.

Bei Zugänglichmachung der gebündelten Stellungnahme durch Dritte - insbesondere in elektronischer Form - wird um Anonymisierung der personenbezogenen Kontaktdaten in geeigneter Form gebeten. Allgemeine Informationen zum Datenschutz im TLUBN finden Sie im Internet auf der Seite www.tlubn.thueringen.de/datenschutz.

Informationen zum Umgang mit Ihren
Daten im TLUBN und zu Ihren Rechten
nach der EU-DSGVO finden Sie im
Internet auf der Seite
www.tlubn.thueringen.de/datenschutz

Abteilung 3: Naturschutz und Landschaftspflege

Belange des Naturschutzes und der Landschaftspflege

- ☐ keine Betroffenheit
- ☐ keine Bedenken
- ☐ Bedenken/Einwendungen
- ☒ Stellungnahme, Hinweise, Informationen

Die Zuständigkeit für die Wahrnehmung der Belange des Naturschutzes und der Landschaftspflege in diesem Verfahren liegt vollständig bei der unteren Naturschutzbehörde im örtlich zuständigen Landratsamt.

Ob Geschützte Landschaftsbestandteile/Flächennaturdenkmale, Naturdenkmale, gesetzlich geschützte Biotope oder artenschutzrechtliche Belange betroffen sind und die Eingriffsregelung gemäß § 13 ff. Bundesnaturschutzgesetz i. V. m. § 5 ff. Thüringer Naturschutzgesetz korrekt abgearbeitet wurde, wurde nicht geprüft.

Abteilung 4: Wasserwirtschaft

Belange der Wasserwirtschaft




- ☒ keine Betroffenheit
- ☐ keine Bedenken
- ☐ Bedenken/Einwendungen
- ☒ Stellungnahme, Hinweise, Informationen

Informationen

Die Abteilung 4 nimmt nicht als verwaltende Stelle des wasserwirtschaftlichen Grundbesitzes der öffentlichen Hand Stellung. Die fachlichen Anforderungen, die sich aus der Gewässerunterhaltung des Referates 44, Gewässerunterhaltung, bzw. aus den eigenen Planungen der Referate 43, Flussgebietsmanagement, und 45, Wasserbau, ergeben, sind im Fall, dass wasserwirtschaftlicher Grundbesitz des Freistaates Thüringen betroffen ist, auch als Stellungnahme des Grundstückseigentümers zu werten. Die weiteren privatrechtlichen Belange (Kauf, Verkauf, Dienstbarkeiten, Auflösung von Pachtverträgen etc.), die bei einer Projektumsetzung erforderlich werden, hat der Projektträger im Zuge der (Teil-)Projektumsetzung mit den Betroffenen gesondert abzustimmen und zu vereinbaren.

Abteilung 5: Wasserrechtlicher Vollzug

Belange Abwasser, Zulassungsverfahren an Gewässern I. Ordnung, Grundwasser, Stauanlagenaufsicht, Durchgängigkeit, Wasserbuch, Wasserschutzgebiete, Überschwemmungsgebiete, Wismut- und Kalibergbau

- 
- ☒ keine Betroffenheit
 - ☐ keine Bedenken
 - ☐ Bedenken/Einwendungen
 - ☒ Stellungnahme, Hinweise, Informationen

Hinweis

Diese Stellungnahme berücksichtigt nur die Belange der Wasserwirtschaft, für die die obere Wasserbehörde gemäß § 61 Abs. 2 ThürWG zuständig ist. Die von der unteren Wasserbehörde (§ 61 Abs. 1 ThürWG) zu vertretenden Belange sind nicht berücksichtigt und gesondert abzufragen.

Abteilung 6: Immissionsschutz und Abfallwirtschaft

Belange des Immissionsschutzes



- ☒ keine Betroffenheit
- ☐ keine Bedenken
- ☐ Bedenken/Einwendungen
- ☐ Stellungnahme, Hinweise, Informationen


Belange Abfallrechtliche Zulassungen



- ☒ keine Betroffenheit
- ☐ keine Bedenken
- ☐ Bedenken/Einwendungen
- ☐ Stellungnahme, Hinweise, Informationen

Abteilung 7: Immissionsüberwachung, Bodenschutz und Altlasten

Belange der Immissionsüberwachung



- ☐ keine Betroffenheit
- ☒ keine Bedenken
- ☐ Bedenken/Einwendungen
- ☒ Stellungnahme, Hinweise, Informationen

Planungsgrundsatz

Bei dem Vorhaben wird der Planungsgrundsatz des § 50 BImSchG eingehalten.

Einhaltung der Orientierungswerte der DIN 18005, Teil 1

Ob die Orientierungswerte der DIN 18005, Teil 1 im Plangebiet überschritten werden, bedarf einer entsprechenden Untersuchung. Auf tiefergehende Untersuchungen kann dann verzichtet werden, wenn bereits bei einer groben Abschätzung festgestellt wird, dass keine Überschreitungen der Orientierungswerte der DIN 18005, Teil 1 zu erwarten sind. Werden die v. g. Orientierungswerte in einem oder mehreren Bereichen des Plangebietes überschritten, sind zielführende aktive oder passive Schallschutzmaßnahmen in der Planung aufzuführen.

Hinweise

AVV Baulärm: Während der Bauphase ist sicherzustellen, dass die in der Allgemeinen Verwaltungsvorschrift zum Schutz gegen Baulärm - Geräuschimmissionen - (AVV Baulärm vom 19.08.1970) festgesetzten Immissionsrichtwerte für die betroffenen Gebiete während der Tagzeit und vor allem während der Nachtzeit eingehalten werden. Dabei gilt als Nachtzeit die Zeit von 20:00 bis 7:00 Uhr.

12. BImSchV - Störfallverordnung: Im Umfeld des Vorhabens befindet sich auf dem Gebiet des Freistaates Thüringen in einem 2-km-Radius folgende der Störfallverordnung unterliegende Anlage: Unitank Holding GmbH & Co. KG; Österfeldstraße 9, 99869 Emleben.

Belange Abfallrechtliche Überwachung



- ☒ keine Betroffenheit
- ☐ keine Bedenken
- ☐ Bedenken/Einwendungen
- ☐ Stellungnahme, Hinweise, Informationen

Abteilung 8: Geologischer Landesdienst und Bergbau

Hinweise zum Geologiedatengesetz (GeolDG)

Geologische Untersuchungen - Erdaufschlüsse (Bohrungen, größere Baugruben, Messstellen) sowie geophysikalische oder geochemische Messungen - sind gemäß § 8 Geologiedatengesetz (GeolDG) spätestens zwei Wochen vor Baubeginn unaufgefordert beim Thüringer Landesamt für Umwelt, Bergbau und Naturschutz (TLUBN) anzuzeigen. Weiterhin sind die Ergebnisse (Bohrdokumentation, Messdaten, Test- und Laboranalysen, Pumpversuchsergebnisse, Lagepläne u. ä.) gemäß § 9 GeolDG spätestens drei Monate nach Abschluss der Untersuchungen unaufgefordert durch die Auftraggeber oder die beauftragten Firmen vorzugsweise elektronisch zu übergeben. Bitte weisen Sie in Ausschreibungs- und Planungsunterlagen auf diese Pflicht hin. Für die Übermittlung steht Ihnen die E-Mail-Adresse poststelle@tlubn.thueringen.de zur Verfügung. Die entsprechenden Formulare und Merkblätter finden Sie unter <https://tlubn.thueringen.de/geologie-bergbau/geologie-und-boden/geologiedatengesetz>.

Rechtsgrundlagen sind das „Gesetz zur staatlichen geologischen Landesaufnahme sowie zur Übermittlung, Sicherung und öffentlichen Bereitstellung geologischer Daten und zur Zurverfügungstellung geologischer Daten zur Erfüllung öffentlicher Aufgaben (Geologiedatengesetz-GeolDG)“ in Verbindung mit der „Thüringer Bergrecht- und Geologiedaten-Zuständigkeitsverordnung (ThürBGZustVO)“.

Eventuell im Planungsgebiet vorhandene Bohrungsdaten können unter www.infogeo.de online recherchiert werden.

Belange Geologie/Rohstoffgeologie

- ☐ keine Betroffenheit
- ☒ keine Bedenken
- ☐ Bedenken/Einwendungen
- ☐ Stellungnahme, Hinweise, Informationen

Belange Ingenieurgeologie/Baugrundbewertung

- ☐ keine Betroffenheit
- ☐ keine Bedenken
- ☐ Bedenken/Einwendungen
- ☒ Stellungnahme, Hinweise, Informationen

Geologisch gesehen befindet sich das Planungsgebiet im Ausstrichbereich der Schichten des Mittleren Keupers (Unterer Gipskeuper), welcher durch mehr oder minder mächtige, quartäre Kiese überlagert wird. Entsprechend dieser geomorphologischen Position wird der tiefere Untergrund durch dunkelgraue bis rötlichbraune Mergel- und Tonmergelsteine sowie oberflächennah vergipsten und z. T. subrodierten Anhydritstein aufgebaut. Untergeordnet können Dolomitmergelsteine angetroffen werden. Im Planungsgebiet geht man deshalb davon aus, dass bei geringmächtigen Sulfateinschaltungen die lokale Bildung von Spalten und kleineren Hohlräumen möglich ist. Dem Fachinformationssystem Georisiko des TLUBN folgen treten Subrosionserscheinungen im Planungsgebiet vornehmlich an Störungen gebunden und bedingt durch intaktes Sulfat in relevanten Tiefen auf. In Gebieten mit oberflächennahen Sulfateinschaltungen ist eine unregelmäßige Versickerung von Oberflächenwasser zu vermeiden, um die anthropogene Bildung von Hohlräumen im Untergrund, oder die Induzierung von Quellhebung zu verhindern. Im direkten Nahbereich zum angefragten Planungsbereich sind dem TLUBN derzeit keine Georisiken bekannt.

Bezogen auf die Flächenmitte gehört das Planungsgebiet zu keiner Erdbebenzone nach DIN 4149.

Belange Hydrogeologie/Grundwasserschutz

- ☐ keine Betroffenheit
- ☒ keine Bedenken
- ☐ Bedenken/Einwendungen
- ☐ Stellungnahme, Hinweise, Informationen

Belange Geotopschutz



- ☒ keine Betroffenheit
- ☐ keine Bedenken
- ☐ Bedenken/Einwendungen
- ☐ Stellungnahme, Hinweise, Informationen

Belange des Bergbaus/Altbergbaus



- ☒ keine Betroffenheit
- ☐ keine Bedenken
- ☐ Bedenken/Einwendungen
- ☐ Stellungnahme, Hinweise, Informationen